

Nazione: Romania



La Romania è un paese dell'est europeo, confinante con Bulgaria, Ucraina, Ungheria e Moldavia, ma anche con il Mar Nero.

La sua capitale è Bucarest, situata nel sud del paese, popolata da oltre 20 milioni di persone, la Romania fa parte dell'Unione Europea.

Il territorio è principalmente caratterizzato dalla catena montuosa dei Carpazi, formatasi milioni di anni fa.



I maggiori rilievi superano i 2500 metri di altitudine e generalmente il paese è molto montuoso; infatti solo un terzo del territorio è pianeggiante.

Il clima della zona è molto influenzato dalla presenza di masse d'aria che, grazie alle montagne che chiudono il paese verso il Mar Nero, rendono gli inverni freddi e le estati calde; le precipitazioni variano molto durante il corso dell'anno, mediamente piovono 600 mm di pioggia l'anno, con massime di 1500 mm nelle zone montuose. La pianura è formata da una vegetazione molto folla in prossimità dei fiumi, tra cui il Danubio che percorre molto del suo corso nel territorio rumeno.

Il Danubio è un grosso fiume che segna il confine tra Romania e Bulgaria, con una portata media di 6000 m³/s.

Nonostante la diminuzione delle minoranze etniche la Romania è un paese in costante sviluppo demografico, anche se minimo negli ultimi anni.

La popolazione è ben distribuita nel territorio del paese, con delle punte in alcune regioni composte da grandi città.

La popolazione urbana è in forte aumento nonostante il paese resti di natura rurale. Oltre il 20% della popolazione risiede a Budapest, la capitale, ma molte altre città superano i 100000 abitanti, tutte città commerciali nelle quali, in seguito, sono stati creati centri industriali e fabbriche, ma anche cave o miniere di pietra.

L'economia, in passato fondata sull'agricoltura, che occupa oltre il 41% della superficie e nella quale lavorano molte persone, adesso si sta distribuendo; ampio è l'allevamento, soprattutto in aziende specializzate che hanno investito dei capitali per macchinari e strutture per l'allevamento.

Molto attiva è anche la pesca, sul Mar Nero e sul fiume Danubio.

Il territorio rumeno è molto ricco di risorse minerarie, come il petrolio, che però non è più sufficiente a soddisfare la richiesta della crescente industria.

L'industria è appunto in forte crescita ed è importantissima per lo sviluppo del paese, i settori più prolifici sono quelli della siderurgia, della chimica e del metalmeccanico, che sono in via di sviluppo.

La siderurgia, un tempo basata su prodotti locali, adesso importa dall'estero.

L'industria meccanica invece è in grado di soddisfare autonomamente i bisogni del paese.

Un po' più arretrata è l'industria tessile, presente in particolare nella capitale.

Un settore stabile è quello alimentare, basato sul caseario e sulla produzione di zucchero, olio e birra.

Grazie alla lavorazione del legno anche l'industria di mobili ha una presenza importante nell'economia.

Fino a 30 anni fa la bilancia economica del paese era in aumento, però intorno agli anni '90 ha subito un lento calo.

Il paese esporta macchinari e macchine agricole e in generale gli scambi commerciali avvengono con Italia, Francia e Russia.

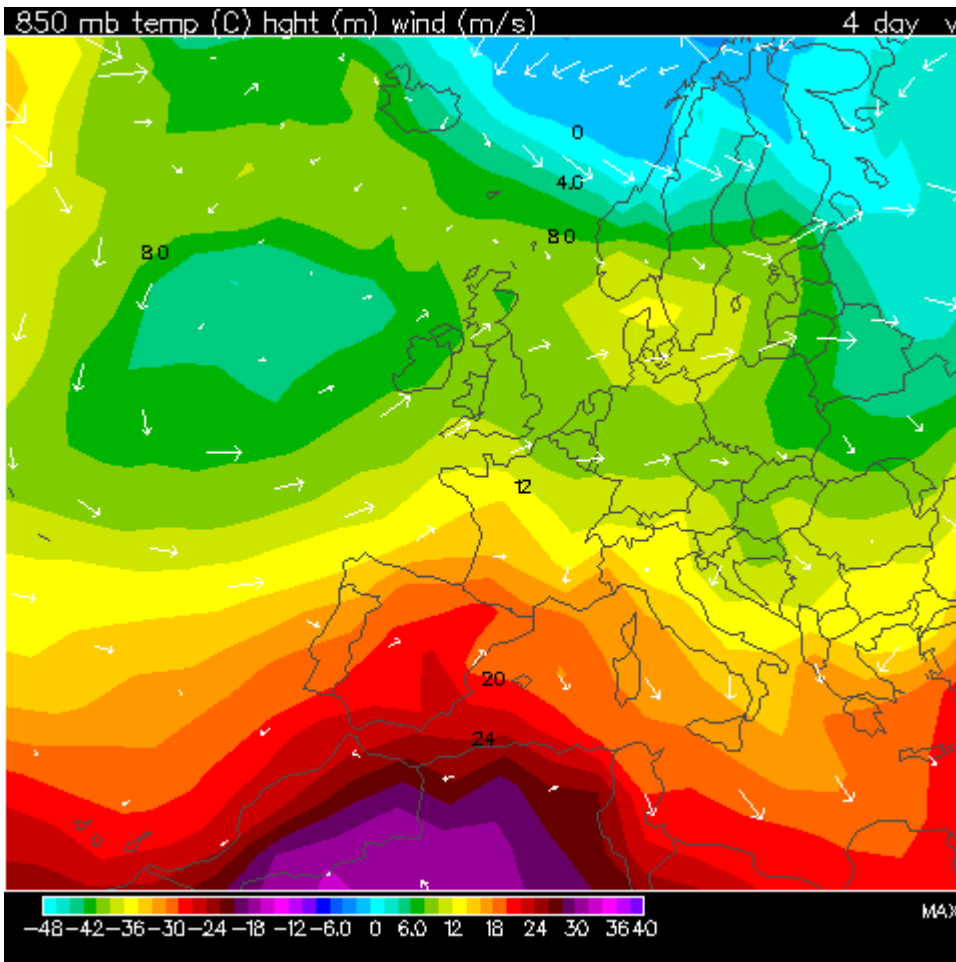


Nazione:

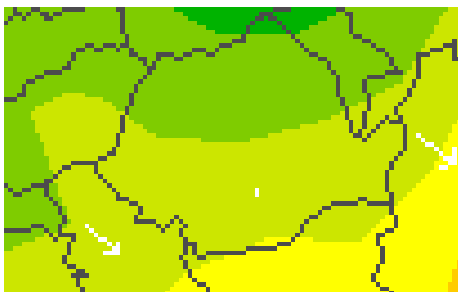
Romania

Popolazione		21628000
Popolazione Urbana (%)		53,70%
Tasso di crescita		-0,45
Tasso di natalità		9,8
Tasso di mortalità		12,4
Età media		36,7
Aspettativa di vita M/F	69/76,1	
Indice di sviluppo umano (Pos/179)		62
Pil pro Capite potere d'acquisto		11400,8
Spesa statale per sanità (%)		14%
Spesa statale per istruzione (%)		7%
Spesa statale per difesa (%)		5%
Debito pubblico (%/Pil)		
Tasso di disoccupazione		
Tasso di alfabetizzazione M/F	98/98	
Tasso iscrizione scuola secondaria M/F	79/82	
Tasso libertà di stampa		9
Linee Telefoniche ogni 100 Abitanti		82,1
Telefonia Mobile ogni 100 Abitanti		67,4
Reti televisive		623
Utenti Internet ogni 100 Abitanti		23,4
Aeroporti		25
Porti		4
Densità stradale (Km/100 Km2)		86,4
Densità ferroviaria (Km/100 Km2)		5
Saldo Migratorio		-270000

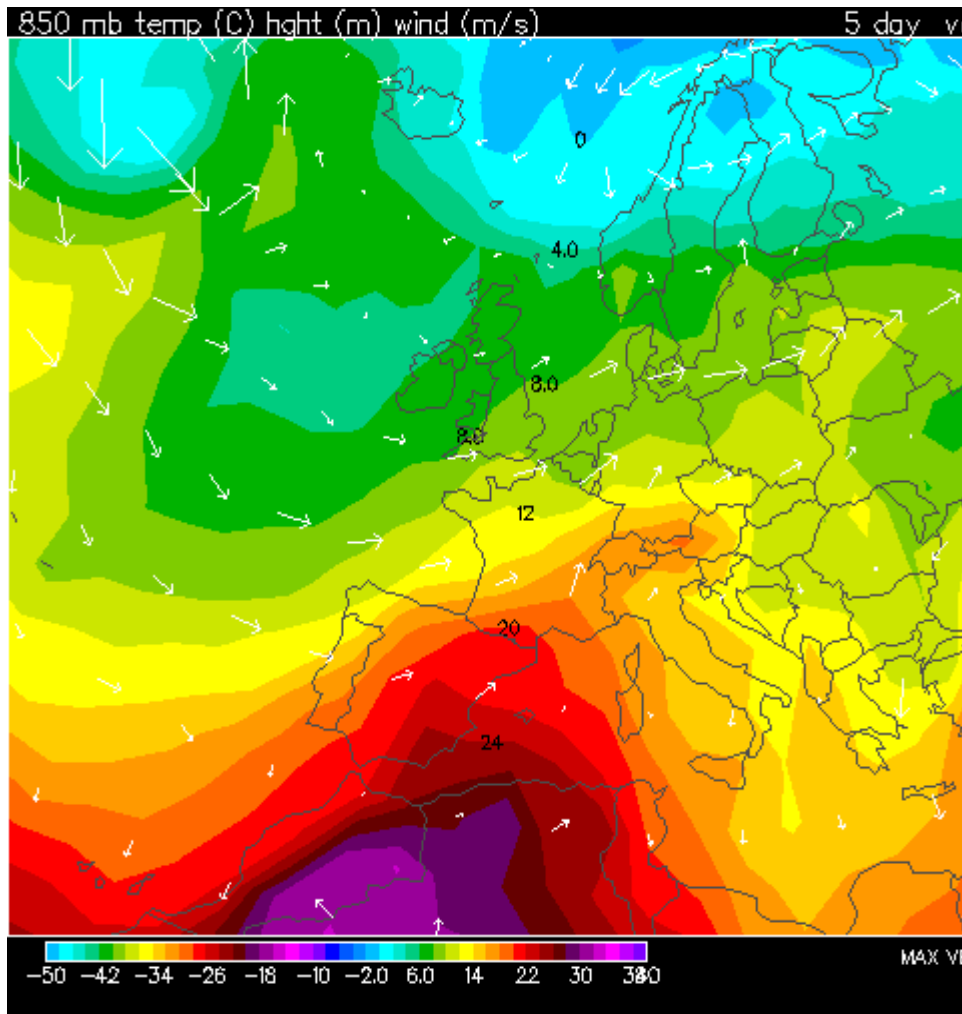
Romania: Isotherme



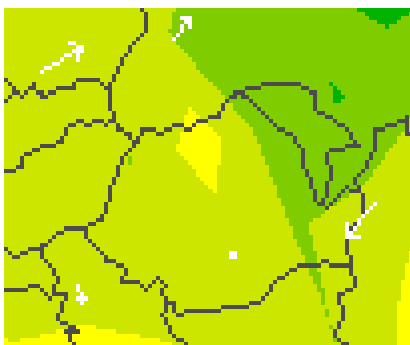
L'immagine indica le isoterme relative a tutta l'Europa, mentre l'immagine sottostante indica quelle specifiche della Romania; come si può notare, grazie all'aiuto della legenda, le temperature oscillano tra gli 8-10°C nella zona sud del paese, mentre nella zona più a nord, le temperature sono più basse, intorno ai 6°C, i dati sono riferiti alle previsioni del 15 agosto 2004.

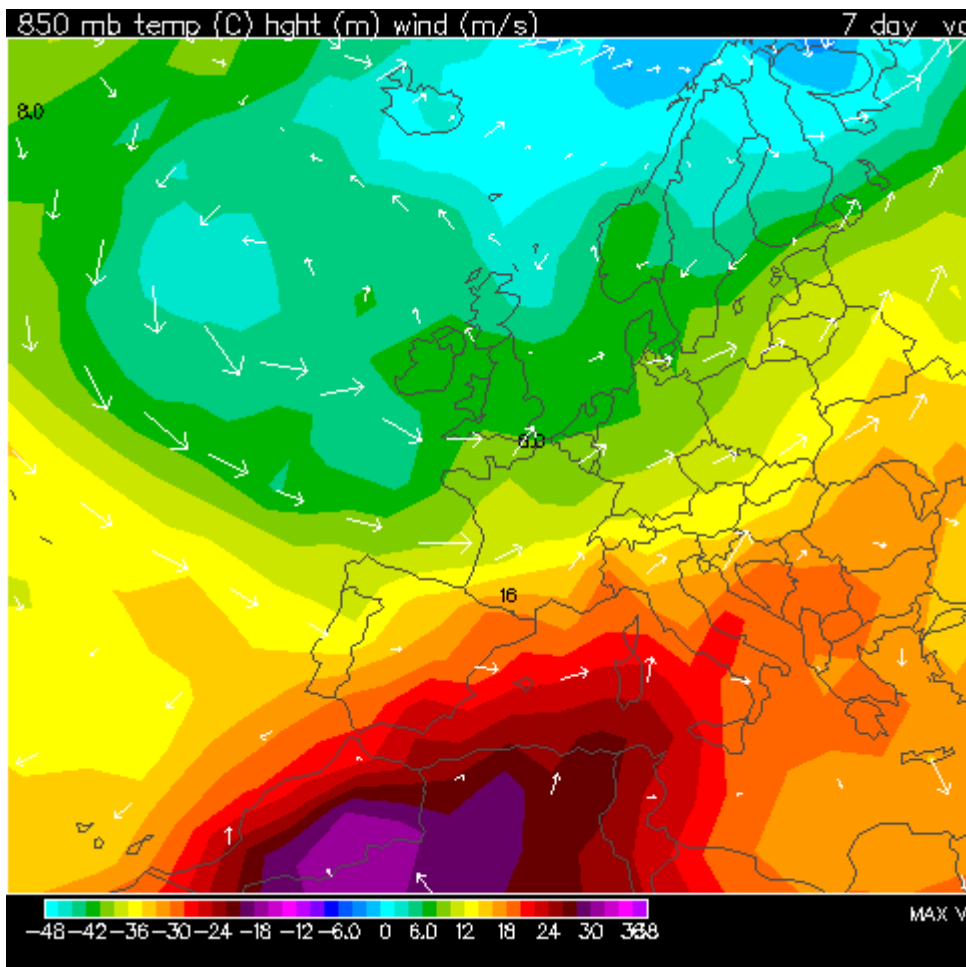


Nell'immagine sopra si possono notare delle frecce, essa indicano le correnti d'aria che si dirigono verso il nord Europa e verso L'Africa.

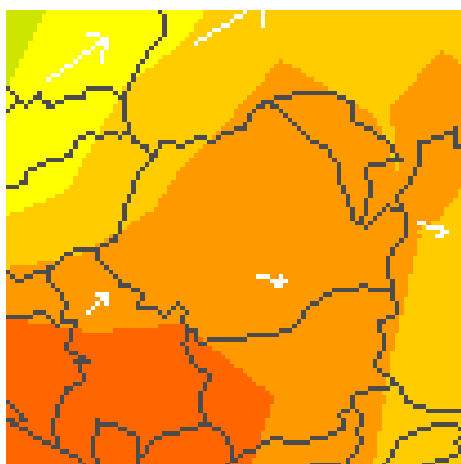


Questa cartina, sempre relativa alle previsioni è del 16 agosto 2004, si può vedere come in un giorno il fronte caldo si sia avvicinato spinto dai venti che soffiavano verso la zona di bassa pressione, le temperature si sono immediatamente alzate, fino a massime di 14 gradi nella zona nord-ovest del paese (vedi img. sotto)





Quest'ultima cartina sempre relativa alle isoterme indica le previsioni del 18 agosto 2004 (ho saltato il 17 per non allungare troppo), le temperature sono aumentate ancora grazie allo spostamento del fronte di aria calda e le temperature sono aumentate fino a oltre 20°C , con uno sbalzo termico di 15°C in appena 3 giorni.



Fonte: MeteoGiornale.it e Atlante.Unimondo.Org.